
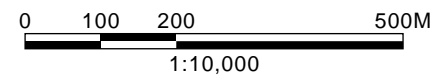


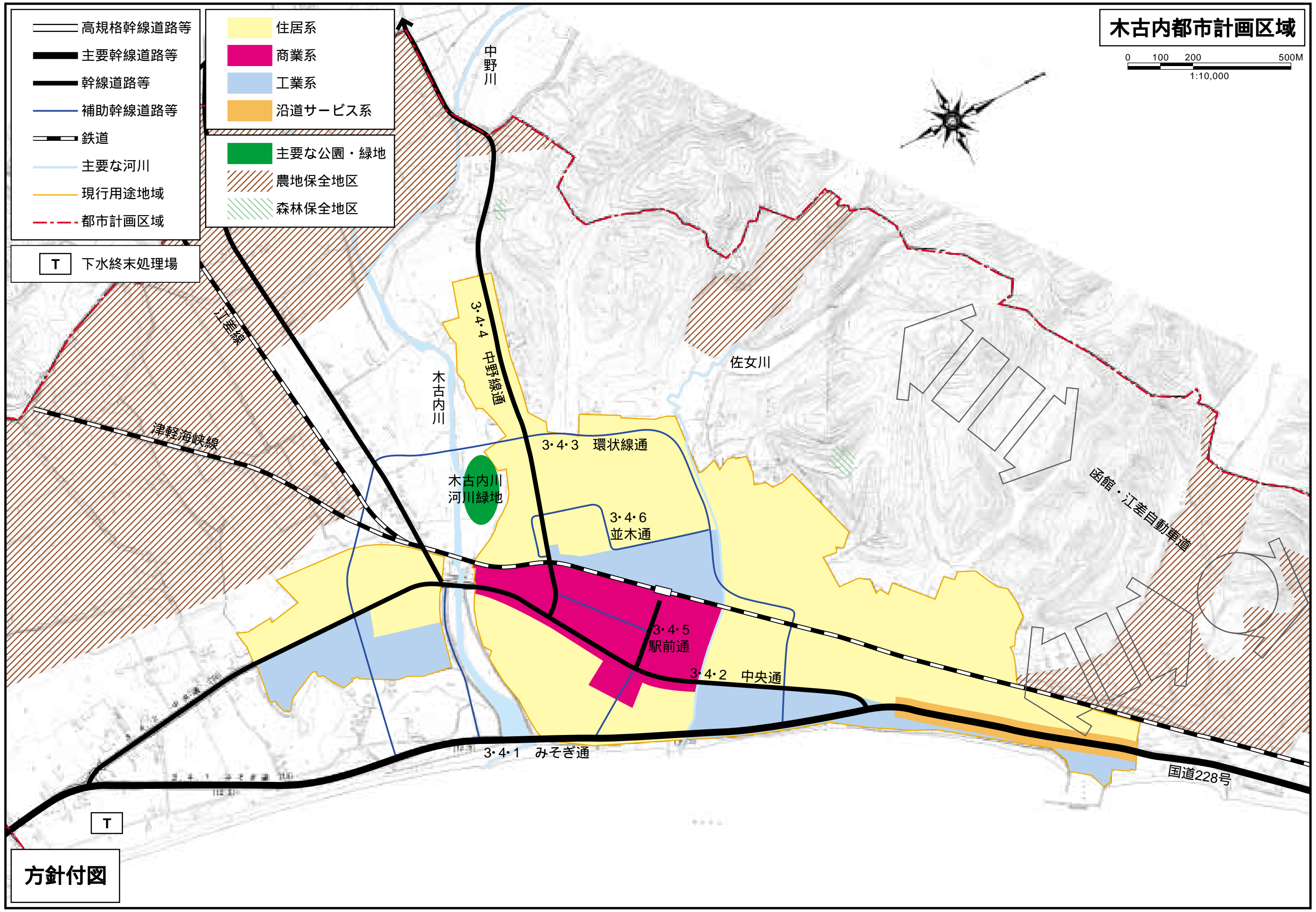
木古内都市計画区域



- 高規格幹線道路等
- 主要幹線道路等
- 幹線道路等
- 補助幹線道路等
- 鉄道
- 主要な河川
- 現行用途地域
- 都市計画区域

- 住居系
- 商業系
- 工業系
- 沿道サービス系
- 主要な公園・緑地
- 農地保全地区
- 森林保全地区

T 下水終末処理場



方針付図